

## Trasa G1

## KOMUNIKACJA ZWYKŁA

D	S	km	odległość	kategoria drogi	Dworce i przystanki	km	odległość	S	D
06:50	13:35	0	0,0	DP	Kudypy Muzeum Arboretum	30,1	0,5	13:34	15:34
06:56	13:36	0,5	0,5	DP	Gronity 1L/1P	29,6	0,5	13:33	15:33
06:58	13:37	1	1,0	DP	Gronity 2L/2P	29,1	1,5	13:32	15:32
07:00	13:39	2,5	1,5	DP	Gronity Wieś L/P	27,6	1,5	13:30	15:30
07:02	13:41	4	1,5	DP	Gronity Wieś 2L/2P	26,1	2	13:28	15:28
07:05	13:43	6	2,0	DP	Naterki 1L/1P	24,1	1	13:26	15:26
07:06	13:44	7	1,0	DP	Naterki krzyżówki P/L	23,1	1	13:25	15:25
07:12	13:45	8	1,0	DP	Sząbruk 1P/1L	22,1	1,4	13:24	15:24
07:13	13:47	9,4	1,4	DP	Sząbruk 2P/2L	20,7	1,5	13:22	15:22
07:15	13:49	10,9	1,5	DP	Sząbruk Kościół P/L	19,2	1	13:20	15:20
07:18	13:51	11,9	1,0	DP	Sząbruk Osiedle P/L	18,2	0,5	13:18	15:18
N	13:52	12,4	0,5	DP	Unieszewo Dolek P/L	17,7	1	13:17	15:17
N	13:53	13,4	1,0	DP	Unieszewo wieś P/L	16,7	1	13:16	N
N	13:55	14,4	1,0	DP	Unieszewo OSP L/P	15,7	0,5	13:15	N
N	13:56	14,9	0,5	DP	Unieszewo Ceramika P/L	15,2	0,5	13:14	N
N	13:57	15,4	0,5	DP	Unieszewo Ceglowno P/L	14,7	1	13:12	N
N	13:59	16,4	1,0	DG	kajsy Zakład rolny P	13,7	1	13:10	N
07:26	14:02	17,4	1,0	DP	Pęgility pięta	12,7	2	13:07	15:08
07:30	14:05	19,4	2,0	DP	Gietrzwałd szkoła pięta	10,7	1	13:04	15:04
07:31	14:07	20,4	1,0	DP	Gietrzwałd Centrum	9,7	1,6	13:02	15:02
07:34	14:10	22	1,6	DP	Naglady Drzewna	8,1	0,4	12:59	14:59
07:35	14:11	22,4	0,4	DP	Naglady Wiejska	7,7	2	12:58	14:58
07:39	14:14	24,4	2,0	DP	Naglady osiedle	5,7	1,2	12:55	14:55
07:42	14:17	25,6	1,2	DP	Naglady kolonia	4,5	4,5	12:52	14:52
07:50	14:24	30,1	4,5	DP	Gietrzwałd szkoła pięta	0	0	12:45	14:45

S- kursy w dni nauki szkolne

D- kursuje od Pon. do Pt oprócz Sw.

N- przystanek na żądanie

10-504 Olszyna Košanuski 20/2

tel. (89) 524 19 00

fax (89) 524 19 25

NIP 7393851080

GMINA GIETRZWAŁD

ul. Olszyńska 2, 11-036 Gietrzwałd

tel. (89) 524 19 00

fax (89) 524 19 25

NIP 739-38-51-080. REG. 510742965



Jan Kasprowicz

## Trasa G2

## KOMUNIKACJA ZWYKŁA

					km	odległość	kategoria drogi		Dworce i przystanki	km	odległość	S	S	D
D	S	S	S		0	0,0	DP	o.	Słta zatoka P/L	10,5	1,5	07:10	14:25	15:28
07:13	13:20	14:25	15:30		0	0,0	DP			9	1	07:07	14:22	15:27
07:15	13:22	14:27	15:32		1,5	1,5	DP			8	0,5	07:05	14:21	15:25
07:17	13:25	14:28	15:34		2,5	1,0	DP			7,5	0,5	07:04	14:20	15:20
07:18	13:27	14:29	15:36		3	0,5	DP			7	1	06:59	14:19	15:17
07:19	13:29	14:30	15:38		3,5	0,5	DP			6	1	06:58	14:18	15:15
07:21	13:31	14:31	15:40		4,5	1,0	DP			5	0,5	06:57	14:17	15:13
07:23	13:33	14:32	15:42		5,5	1,0	DP			4,5	0,5	06:56	14:16	15:11
07:24	13:35	14:33	15:45		6	0,5	DP			4	1	06:54	14:15	15:10
07:25	13:37	14:34			6,5	0,5	DP			3	1	06:50	14:13	15:03
07:27	13:42	14:37			7,5	1,0	DP			2	2	06:48		
					1	1	DP			0	0	06:45	14:10	15:00
07:29	13:50	14:40			9	1,5	DP							
07:38	13:58	14:45			15	6,0	DP							
07:41	14:04	14:50			17	2,0	DP							
07:44	14:05	14:51			19	2,0	DP							
07:50	14:10	14:57			23,2	4,2	DP							

S kurs w dni nauki szkoły

D- kursuje od Pn do Pt oprócz Sw.

N przystanek na żądanie

**"GRAN TOUR"**  
Spółka z o.o.

10-504 Olsztyn, ul. Kościuski 20/2  
tel. 89 534 24 14  
NIP 7393494409, Regon 280037121

**GMINA GIETRZWAŁD**  
ul. Olsztyńska 2, 11-036 Gietrzwałd

tel. (89) 524 19 00  
fax (89) 524 19 25  
NIP 739-38-51-080, REG. 510742965



## Trasa G3

## KOMUNIKACJA ZWYKŁA

			km	odległość	kategoria drogi		Dworce i przystanki		km	odległość		S	S	D	
D	S	S													
07:20	13:10	14:10	0	0,0	DP	o.	Dłużki wieś pętla	p.	17,9	2		S	S	D	
07:21	13:13	14:13	2	2,0	DK		Dłużki L /P		15,9	1,5		07:19	13:06	15:06	
07:25	13:15	14:15	3,5	1,5	DP		Rapaty Radar L/P		14,4	1,5		07:16	13:03	15:03	
07:27	13:17	14:17	5	1,5	DP		Rapaty Grazyzny L/P		12,9	2,5		07:14	13:01	15:01	
07:29	13:19	14:19	7,5	2,5	DP		Grazyzny Nawrotka		10,4	0,5		07:12	12:59	14:59	
07:30	13:20	14:20	8	0,5	DP		Grazyzny wieś L/P		9,9	3		07:10	12:57	14:57	
07:34	13:24	14:24	11	3,0	DK		Zdrojek L/P		6,9	1,5		07:09	12:56	14:56	
07:36	13:26	14:26	12,5	1,5	DK		Podlejki L/P		5,4	1,5		07:05	12:52	14:52	
07:38	13:28	14:28	14	1,5	DP		Biesal szkoła		3,9	1		07:03	12:50	14:50	
07:40	13:30	14:30	15	1,0	DP		Biesal stacja		2,9	1,8			1	12:48	14:48
07:43	13:33	14:33	16,8	1,8	DK		Tomaryny L/P		1,1	1,1		07:01	12:46	14:46	
07:50	13:36	14:36	17,9	1,1	DP	p.	Gietrzwałd szkoła pętla	o.	0	0		06:58	12:40	14:40	

## S-kursy w dni nauki szkolnej

D- kursuje od Pn do Pt oprócz Św.

"GRALAN" Spółka z o.o.  
 10-504 Olsztyn  
 tel. 89 511 11 11  
 NIP 73934944091 Regon 280037121

GMINA GIETRZWAŁD  
 ul. Olsztyńska 2, 11-036 Gietrzwałd  
 tel. (89) 524 19 00  
 fax (89) 524 19 25  
 NIP 739-38-51-080, REG. 510742965

WOJTA  
 Jan Kasprzak


## Trasa G4

## KOMUNIKACJA ZWYKŁA


	km	odległość	S	D	km	odległość	kategoria drogi	Dworce i przystanki
D								
06:25	0	0	13:25	14:50	0	0,0	DP	Gietrzwałd szkoła
06:27	2,5	2,5	13:27	14:52	2,5	2,5	DP	pętla
06:30	5	2,5	13:35	14:55	5	2,5	DK	Gietrzwałd Ostródzka
06:33	6	1	1	1	1	1	DP	Tomaryny P
06:34	7	1	1	1	1	1	DP	Tomaryny wieś
06:37	9	2	13:37	15:00	7	2,0	DP	Tomaryny 8 L
06:38	10	1	13:38	15:01	8	1,0	DP	Biesal szkoła
06:42	13	3	13:42	15:10	11	3,0	DP	Biesal stacja
								Śródka
06:47	17	4	13:49	15:14	15	4,0	DP	Guzowy Piec
06:50	18	1	13:50	15:15	16	1,0	DP	krzyżówka
07:05	20	2	14:00	15:20	18	2,0	DP	Guzowy Piec
07:12	22,9	0,9	14:02	15:22	20,9	2,9	DP	Parwółki
07:17	23,4	0,5	14:16	15:27	21,4	0,5	DP	Jadaminy
07:18	24,4	1	14:17	15:28	22,4	1,0	DP	Biesal bloki
07:19	25,4	1	14:18	15:29	23,4	1,0	DP	Biesal szkoła
1	1	1	14:19	15:31	25,4	2,0	DP	Biesal stacja
1	1	1	14:20	15:32	26,4	1,0	DP	Tomaryny 8 L
07:25	27,4	2	14:21	15:33	27,4	1,0	DK	Tomaryny wieś
								Tomaryny L
07:30	30,7	3,3	14:25	15:35	30,7	3,3	DP	Gietrzwałd szkoła
								p. pętla

## S – kursy w dni nauki szkolnej

## D – kursuje od Pn do Pt. oprócz Św


 SPÓŁNA SPÓŁNOŚĆ  
 ul. Olsztyńska 2, 11-036 Gietrzwałd  
 tel. (89) 524 19 00  
 fax (89) 524 19 25  
 NIP 739-38-51-080, REG. 510742965

**GMINA GIETRZWAŁD**  
 ul. Olsztyńska 2, 11-036 Gietrzwałd  
 tel. (89) 524 19 00  
 fax (89) 524 19 25  
 NIP 739-38-51-080, REG. 510742965


**WOJT**  
 Jan Kasprzak

## Trasa G5


## KOMUNIKACJA ZWYKŁA

	km	odległość	kategoria drogi	Dworce i przystanki	km	odległość	S	S	D
D	0	0,0	DP	Gietrzwałd szkoła pięta	18,8	2,5	13:22	14:50	16:05
07:33				Gietrzwałd ul.					
07:34	2,5	2,5	DP	Ostródzka	16,3	2,5	13:20	14:49	16:03
07:35	5	2,5	DK	Tomaryny P	13,8	0,5	13:18	14:47	16:00
07:37	5,5	0,5	DP	Zaskwierki P	13,3	0,5	13:17	14:45	15:57
07:40	6	0,5	DP	Łęguty P	12,8	1,5	13:15	14:42	15:52
07:41	7,5	1,5	DP	Łęguty Nawrotka	11,3	0,5	13:14	14:41	15:50
07:42	8	0,5	DP	Łęguty L	10,8	1,5	13:13	14:40	15:48
07:43	9,5	1,5	DP	Zaskwierki L	9,3	3	13:11	14:37	15:45
07:50	12,5	3,0	DP	Biesal szkoła	6,3	1	13:05	14:35	15:40
07:51	13,5	1,0	DP	Biesal stacja	5,3	2	13:04	14:34	15:38
07:53	15,5	2,0	DK	Tomaryny L	3,3	3,3	12:59	14:31	15:37
07:55	18,8	3,3	DP	Gietrzwałd szkoła pięta	0	0	12:55	14:25	15:36

Oznaczenia:

S - kursuje w dni nauki szkolnej

D kursuje od Pn do Pt oprócz Św

Wszystkie podane linie są regularne.

**GMINA GIETRZWAŁD**  
 ul. Olsztyńska 2, 11-036 Gietrzwałd  
 tel. (89) 524 19 00  
 fax (89) 524 19 25  
 NIP 739-38-51-080, REG. 510742965

**WOJEWÓDZKA**  
**Jan Kasprowski**